

Cantone dei Grigioni



Comune di Stampa

Approvazione

Piano generale delle strutture 1: 500

Revisione parziale Maloja Kulm

Deciso dall' Assemblée comunale il 3 dicembre 2009

Il Presidente:

L' Attuario:










Approvato dal Governo con il decreto no.

del



Il Presidente:

Il Cancelliere:

Legenda

-  Aree edificabili
-  Area per impianti sportivi
-  Area relax all'aperto wellness
-  Area libera
-  Area per la circolazione
-  Edifici degni di conservazione
-  Superficie di piano computabile massima/ area edificabile
-  Quota massima del colmo/tetto piano
-  Direzione del colmo

Informazione

-  Perimetro zona Maloja-Kulm
-  Bosco

GIS PLAN AG
 Raumplanung Landschaft Umwelt
 Data: 08.09.2009_Ge / 09.12.2009_Ge
 Oggetto: 2028.5
 Formato: 84 / 30 cm

